

5-3 風土条件による類型ごとの地区指定状況

5-3-1 谷間型における地区指定状況

5-3-1-1 谷間型・線型街路町並連続型

谷間型・線型街路町並連続型の地区指定状況を表5-3-1-1、図5-3-1-1-1、図5-3-1-1-2に示す。谷間型・線型街路町並連続型は、11地区のうち都市計画区域内が4地区（36%）であり、都市計画区域外が7地区（63%）であった。

（1）土地利用行政に関する地区指定状況

都市計画で定める地区指定としては、都市公園が3地区（27%）で指定されているのみであった。都市計画で定める地区指定以外では、農業振興地域の農用地区域が2地区（18%）、農用地区域以外が7地区（64%）、風致保安林が3地区（27%）、都道府県立自然公園が2地区（18%）、都道府県自然環境保全地域が2地区（18%）で指定されていた。

（2）景観行政に関する地区指定状況

景観行政に関する地区指定は、地方公共団体の自主条例に定める地区が2地区（18%）、屋外広告物条例に定める地区が5地区（45%）、歴史的風致維持向上計画に定める重点区域が1地区（9%）で指定されていた。また、景観計画に定める景観計画区域が10地区（91%）、景観重点地区等が2地区（18%）、文化的景観が1地区（9%）で指定されていた。

表 5-3-1-1 谷間型・線の街路町並連続型における地区指定状況

表 5－3－1－1 谷間型・線的路路町並連続型における地区指定状況																																																																																																																																																																																																																																																																																																																																																																																																																																																																																																																																																																																																																																																																																																																																																																																																																																																																																																																																																																																																																																																																																																																																																																																																																																																																																									
番号	保存地区名	まちの種別	①土地利用行政に関する地区指定施策															②景観行政に関する地区指定施策																																																																																																																																																																																																																																																																																																																																																																																																																																																																																																																																																																																																																																																																																																																																																																																																																																																																																																																																																																																																																																																																																																																																																																																																																																																																							
			都市計画								農業振興地域	保安林	自然公園	自然環境保全地域		地方公共団体の自主条例に定める地区指定	屋外広告物条例に定める地区指定	歴史的風致維持向上計画に定める重点区域	景観計画			文化的景観の保全に関する計画に定める重要文化的景観																																																																																																																																																																																																																																																																																																																																																																																																																																																																																																																																																																																																																																																																																																																																																																																																																																																																																																																																																																																																																																																																																																																																																																																																																																																																			
			高度地区	防火地区	準防火地区	緑地保全地区	生産緑地地区	都市公園	地区計画	景観地区	農用地域	農用地域以外	風致保安林	国立公園	国定公園				都道府県立自然公園	原生自然環境保全地域	自然環境保全地域		都道府県自然環境保全地域	景観計画区域	景観重点区域等	文化的景観																																																																																																																																																																																																																																																																																																																																																																																																																																																																																																																																																																																																																																																																																																																																																																																																																																																																																																																																																																																																																																																																																																																																																																																																																																																															
2	南木曾町妻籠宿	宿場町	—	—	—	—	—	—	—	—	—	—	—	—	—	—	—	—	—	—	—	—	—	—	—	—	—	—	—	—	—	—	—	—	—	—	—	—	—	—	—	—	—	—	—	—	—	—	—	—	—	—	—	—	—	—	—	—	—	—	—	—	—	—	—	—	—	—	—	—	—	—	—	—	—	—	—	—	—	—	—	—	—	—	—	—	—	—	—	—	—	—	—	—	—	—	—	—	—	—	—	—	—	—	—	—	—	—	—	—	—	—	—	—	—	—	—	—	—	—	—	—	—	—	—	—	—	—	—	—	—	—	—	—	—	—	—	—	—	—	—	—	—	—	—	—	—	—	—	—	—	—	—	—	—	—	—	—	—	—	—	—	—	—	—	—	—	—	—	—	—	—	—	—	—	—	—	—	—	—	—	—	—	—	—	—	—	—	—	—	—	—	—	—	—	—	—	—	—	—	—	—	—	—	—	—	—	—	—	—	—	—	—	—	—	—	—	—	—	—	—	—	—	—	—	—	—	—	—	—	—	—	—	—	—	—	—	—	—	—	—	—	—	—	—	—	—	—	—	—	—	—	—	—	—	—	—	—	—	—	—	—	—	—	—	—	—	—	—	—	—	—	—	—	—	—	—	—	—	—	—	—	—	—	—	—	—	—	—	—	—	—	—	—	—	—	—	—	—	—	—	—	—	—	—	—	—	—	—	—	—	—	—	—	—	—	—	—	—	—	—	—	—	—	—	—	—	—	—	—	—	—	—	—	—	—	—	—	—	—	—	—	—	—	—	—	—	—	—	—	—	—	—	—	—	—	—	—	—	—	—	—	—	—	—	—	—	—	—	—	—	—	—	—	—	—	—	—	—	—	—	—	—	—	—	—	—	—	—	—	—	—	—	—	—	—	—	—	—	—	—	—	—	—	—	—	—	—	—	—	—	—	—	—	—	—	—	—	—	—	—	—	—	—	—	—	—	—	—	—	—	—	—	—	—	—	—	—	—	—	—	—	—	—	—	—	—	—	—	—	—	—	—	—	—	—	—	—	—	—	—	—	—	—	—	—	—	—	—	—	—	—	—	—	—	—	—	—	—	—	—	—	—	—	—	—	—	—	—	—	—	—	—	—	—	—	—	—	—	—	—	—	—	—	—	—	—	—	—	—	—	—	—	—	—	—	—	—	—	—	—	—	—	—	—	—	—	—	—	—	—	—	—	—	—	—	—	—	—	—	—	—	—	—	—	—	—	—	—	—	—	—	—	—	—	—	—	—	—	—	—	—	—	—	—	—	—	—	—	—	—	—	—	—	—	—	—	—	—	—	—	—	—	—	—	—	—	—	—	—	—	—	—	—	—	—	—	—	—	—	—	—	—	—	—	—	—	—	—	—	—	—	—	—	—	—	—	—	—	—	—	—	—	—	—	—	—	—	—	—	—	—	—	—	—	—	—	—	—	—	—	—	—	—	—	—	—	—	—	—	—	—	—	—	—	—	—	—	—	—	—	—	—	—	—	—	—	—	—	—	—	—	—	—	—	—	—	—	—	—	—	—	—	—	—	—	—	—	—	—	—	—	—	—	—	—	—	—	—	—	—	—	—	—	—	—	—	—	—	—	—	—	—	—	—	—	—	—	—	—	—	—	—	—	—	—	—	—	—	—	—	—	—	—	—	—	—	—	—	—	—	—	—	—	—	—	—	—	—	—	—	—	—	—	—	—	—	—	—	—	—	—	—	—	—	—	—	—	—	—	—	—	—	—	—	—	—	—	—	—	—	—	—	—	—	—	—	—	—	—	—	—	—	—	—	—	—	—	—	—	—	—	—	—	—	—	—	—	—	—	—	—	—	—	—	—	—	—	—	—	—	—	—	—	—	—	—	—	—	—	—	—	—	—	—	—	—	—	—	—	—	—	—	—	—	—	—	—	—	—	—	—	—	—	—	—	—	—	—	—	—	—	—	—	—	—	—	—	—	—	—	—	—	—	—	—	—	—	—	—	—	—	—	—	—	—	—	—	—	—	—	—	—	—	—	—	—	—	—	—	—	—	—	—	—	—	—	—	—	—	—	—	—	—	—	—	—	—	—	—	—	—	—	—	—	—	—	—	—	—	—	—	—	—	—	—	—	—	—	—	—	—	—	—	—	—	—	—	—	—	—	—	—	—	—	—	—	—	—	—	—	—	—	—	—	—	—	—	—	—	—	—	—	—	—	—	—	—	—	—	—	—	—	—	—	—	—	—	—	—	—	—	—	—	—	—	—	—	—	—	—	—	—	—	—	—	—	—	—	—	—	—	—	—	—	—	—	—	—	—	—	—	—	—	—	—	—	—	—	—	—	—	—	—	—	—	—	—	—	—	—	—	—	—	—	—	—	—	—	—	—	—	—	—	—	—	—	—	—	—	—	—	—	—	—	—	—	—	—	—	—	—	—	—	—	—	—	—	—	—	—	—	—	—	—	—	—	—	—	—	—	—	—	—	—	—	—	—	—	—	—	—	—	—	—	—	—	—	—	—	—	—	—	—	—	—	—	—	—	—	—	—	—	—	—	—	—	—	—	—	—	—	—	—	—	—	—	—	—	—	—	—	—	—	—	—	—	—	—	—	—	—	—	—	—	—	—	—	—	—	—	—	—	—	—	—	—	—	—	—	—	—	—	—	—	—	—	—	—	—	—	—	—	—	—	—	—	—	—	—	—	—	—	—	—	—	—	—	—	—	—	—	—	—	—	—	—	—	—	—	—	—	—	—	—	—	—	—	—	—	—	—	—	—	—	—	—	—	—	—	—	—	—	—	—	—	—	—	—	—	—

5-3-1-2 谷間型・面（直線）的街路町並連続型

谷間型・面（直線）的街路町並連続型の地区指定状況を表5-3-1-2、図5-3-1-2-1、図5-3-1-2-2に示す。谷間型・面（直線）的街路町並連続型は、9地区のうち都市計画区域内は7地区（78%）であり、都市計画区域外は2地区（22%）であった。

（1）土地利用行政に関する地区指定

都市計画で定める地区指定としては、準防火地区が2地区（22%）、都市公園が4地区（44%）で指定されているのみであった。都市計画で定める地区指定以外では、農業振興地域の農用地域以外が3地区（33%）、風致保安林が2地区（22%）、都道府県立自然公園が4地区（44%）で指定されていた。

（2）景観行政に関する地区指定

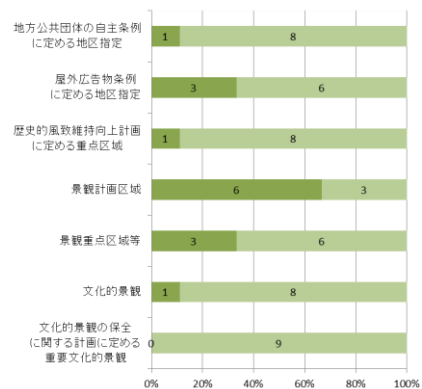
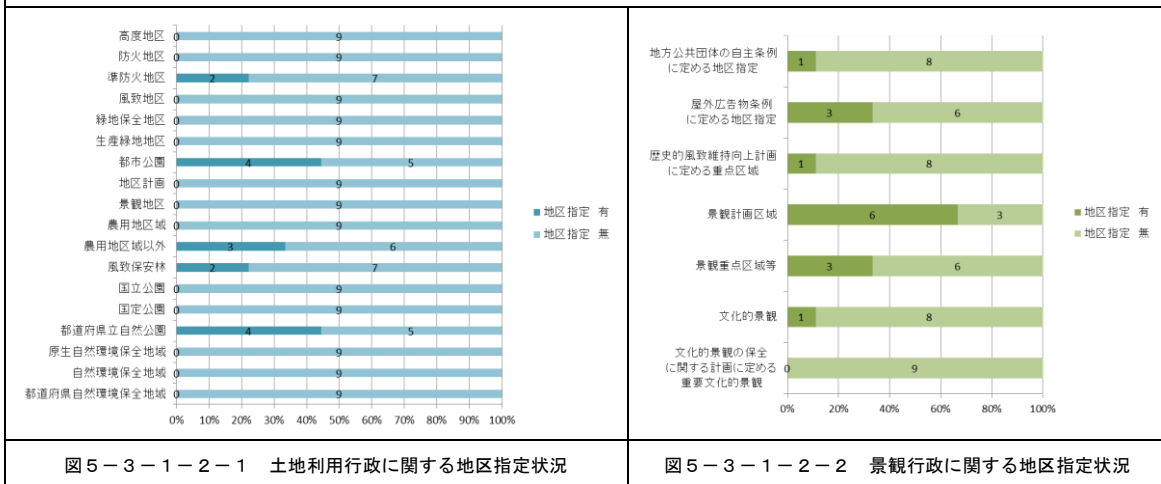
景観行政に関する地区指定は、地方公共団体の自主条例に定める地区が1地区（11%）、屋外広告物条例に定める地区が3地区（33%）、歴史的風致維持向上計画に定める重点区域が1地区（11%）で指定されていた。また、景観計画に定める景観計画区域が6地区（67%）、景観重点地区等が3地区（33%）、文化的景観が1地区（11%）で指定されていた。

表5-3-1-2 谷間型・面（直線）的街路町並連続型における地区指定状況

番号	保存地区名	まちの種別	①土地利用行政に関する地区指定施策														②景観行政に関する地区指定施策						
			都市計画														地方公共団体の自主条例に定める地区指定						
			高度地区	防火地区	準防火地区	風致地区	緑地保全地区	生産緑地地区	都市公園	地区計画	景観地区	農用地域	農用地域以外	風致保安林	国立公園	都道府県立自然公園	都道府県立自然公園	都道府県立自然公園	都道府県立自然公園	都道府県立自然公園	都道府県立自然公園	都道府県立自然公園	都道府県立自然公園
1	仙北市角館	武家町							○														
9	日南市蘇肥	武家町			○				○														
17	南九州市知覧	武家町																					
48	恵那市岩村町本通り	商家町	—	—	—	—	—	—	—	—	—	—	—	○									
49	朝倉市秋月	城下町	—	—	—	—	—	—	—	—	—	—	—			○				○	○		
51	倉吉市打吹玉川	商家町			○									○									
76	宇陀市松山	商家町							○							○							
99	郡上市郡上八幡北町	城下町												○									
103	津和野町津和野	武家町・商家町							○					○									
合計 9地区			地区指定 有		0	0	2	0	0	0	4	0	0	0	3	2	0	0	4	0	0	0	1
			地区指定 有の割合		0%	0%	22%	0%	0%	0%	44%	0%	0%	0%	33%	22%	0%	0%	44%	0%	0%	0%	11%

凡例 ○：地区指定 有 ○※：県が策定する景観計画に定める景観計画区域

○：地区指定 有（今回の調査で新たに把握した地区指定）



5-3-1-3 谷間型・面（非直線）的街路町並連続分布型

谷間型・面（非直線）的街路町並連続型の地区指定状況を表5-3-1-3、図5-3-1-3-1、図5-3-1-3-2に示す。谷間型・面（非直線）的街路町並連続型は、2地区のうち両地区とも都市計画区域外であった。

(1) 土地利用行政に関する地区指定

農業振興地域の農用地区域以外、国定公園、風致保安林、国立公園が各1地区（50%）で指定されていた。

(2) 景観行政に関する地区指定

屋外広告物条例に定める地区が1地区（50%）、景観計画に定める景観計画区域、景観重点地区等が各2地区（100%）で指定されていた。

表5-3-1-3 谷間型・面（非直線）的街路町並連続型における地区指定状況

表 5 - 3 - 1 - 3 谷間型・面（非直線）の街路町並連続型における地区指定状況																																																																																																																																																																																																																																																																																																																																																																																																																																																																																																																																																																																																																																																																																																																																																																																																																																																																																																																																																																																																																																																																																																																																																																																																																																																																																			
番号	保存地区名	まちの種別	①土地利用行政に関する地区指定施策															②景観行政に関する地区指定施策																																																																																																																																																																																																																																																																																																																																																																																																																																																																																																																																																																																																																																																																																																																																																																																																																																																																																																																																																																																																																																																																																																																																																																																																																																																																	
			都市計画								農業振興地域		保安林	自然公園	自然環境保全地域				地方公共団体の自主条例に定める地区指定	屋外広告物条例に定める地区指定	歴史的風致維持向上計画に定める重点区域	景観計画		面的に定める重要文化的景観	文化的景観の保全に関する計画に定める重要文化的景観																																																																																																																																																																																																																																																																																																																																																																																																																																																																																																																																																																																																																																																																																																																																																																																																																																																																																																																																																																																																																																																																																																																																																																																																																																																										
			高度地区	防火地区	準防火地区	風致地区	緑地保全地区	生産緑地地区	都市公園	地区計画	景観地区	農用地区域	農用地区域以外	風致保安林	国立公園	国定公園	都道府県立自然公園	原生自然環境保全地域				自然環境保全地域	都道府県自然環境保全地域			景観計画区域	景観重点区域等	文化的景観																																																																																																																																																																																																																																																																																																																																																																																																																																																																																																																																																																																																																																																																																																																																																																																																																																																																																																																																																																																																																																																																																																																																																																																																																																																							
89	豊田市足助	商家町	—	—	—	—	—	—	—	—	—	—	—	—	—	—	—	—	—	—	—	—	—	—	—	—	—	—	—	—	—	—	—	—	—	—	—	—	—	—	—	—	—	—	—	—	—	—	—	—	—	—	—	—	—	—	—	—	—	—	—	—	—	—	—	—	—	—	—	—	—	—	—	—	—	—	—	—	—	—	—	—	—	—	—	—	—	—	—	—	—	—	—	—	—	—	—	—	—	—	—	—	—	—	—	—	—	—	—	—	—	—	—	—	—	—	—	—	—	—	—	—	—	—	—	—	—	—	—	—	—	—	—	—	—	—	—	—	—	—	—	—	—	—	—	—	—	—	—	—	—	—	—	—	—	—	—	—	—	—	—	—	—	—	—	—	—	—	—	—	—	—	—	—	—	—	—	—	—	—	—	—	—	—	—	—	—	—	—	—	—	—	—	—	—	—	—	—	—	—	—	—	—	—	—	—	—	—	—	—	—	—	—	—	—	—	—	—	—	—	—	—	—	—	—	—	—	—	—	—	—	—	—	—	—	—	—	—	—	—	—	—	—	—	—	—	—	—	—	—	—	—	—	—	—	—	—	—	—	—	—	—	—	—	—	—	—	—	—	—	—	—	—	—	—	—	—	—	—	—	—	—	—	—	—	—	—	—	—	—	—	—	—	—	—	—	—	—	—	—	—	—	—	—	—	—	—	—	—	—	—	—	—	—	—	—	—	—	—	—	—	—	—	—	—	—	—	—	—	—	—	—	—	—	—	—	—	—	—	—	—	—	—	—	—	—	—	—	—	—	—	—	—	—	—	—	—	—	—	—	—	—	—	—	—	—	—	—	—	—	—	—	—	—	—	—	—	—	—	—	—	—	—	—	—	—	—	—	—	—	—	—	—	—	—	—	—	—	—	—	—	—	—	—	—	—	—	—	—	—	—	—	—	—	—	—	—	—	—	—	—	—	—	—	—	—	—	—	—	—	—	—	—	—	—	—	—	—	—	—	—	—	—	—	—	—	—	—	—	—	—	—	—	—	—	—	—	—	—	—	—	—	—	—	—	—	—	—	—	—	—	—	—	—	—	—	—	—	—	—	—	—	—	—	—	—	—	—	—	—	—	—	—	—	—	—	—	—	—	—	—	—	—	—	—	—	—	—	—	—	—	—	—	—	—	—	—	—	—	—	—	—	—	—	—	—	—	—	—	—	—	—	—	—	—	—	—	—	—	—	—	—	—	—	—	—	—	—	—	—	—	—	—	—	—	—	—	—	—	—	—	—	—	—	—	—	—	—	—	—	—	—	—	—	—	—	—	—	—	—	—	—	—	—	—	—	—	—	—	—	—	—	—	—	—	—	—	—	—	—	—	—	—	—	—	—	—	—	—	—	—	—	—	—	—	—	—	—	—	—	—	—	—	—	—	—	—	—	—	—	—	—	—	—	—	—	—	—	—	—	—	—	—	—	—	—	—	—	—	—	—	—	—	—	—	—	—	—	—	—	—	—	—	—	—	—	—	—	—	—	—	—	—	—	—	—	—	—	—	—	—	—	—	—	—	—	—	—	—	—	—	—	—	—	—	—	—	—	—	—	—	—	—	—	—	—	—	—	—	—	—	—	—	—	—	—	—	—	—	—	—	—	—	—	—	—	—	—	—	—	—	—	—	—	—	—	—	—	—	—	—	—	—	—	—	—	—	—	—	—	—	—	—	—	—	—	—	—	—	—	—	—	—	—	—	—	—	—	—	—	—	—	—	—	—	—	—	—	—	—	—	—	—	—	—	—	—	—	—	—	—	—	—	—	—	—	—	—	—	—	—	—	—	—	—	—	—	—	—	—	—	—	—	—	—	—	—	—	—	—	—	—	—	—	—	—	—	—	—	—	—	—	—	—	—	—	—	—	—	—	—	—	—	—	—	—	—	—	—	—	—	—	—	—	—	—	—	—	—	—	—	—	—	—	—	—	—	—	—	—	—	—	—	—	—	—	—	—	—	—	—	—	—	—	—	—	—	—	—	—	—	—	—	—	—	—	—	—	—	—	—	—	—	—	—	—	—	—	—	—	—	—	—	—	—	—	—	—	—	—	—	—	—	—	—	—	—	—	—	—	—	—	—	—	—	—	—	—	—	—	—	—	—	—	—	—	—	—	—	—	—	—	—	—	—	—	—	—	—	—	—	—	—	—	—	—	—	—	—	—	—	—	—	—	—	—	—	—	—	—	—	—	—	—	—	—	—	—	—	—	—	—	—	—	—	—	—	—	—	—	—	—	—	—	—	—	—	—	—	—	—	—	—	—	—	—	—	—	—	—	—	—	—	—	—	—	—	—	—	—	—	—	—	—	—	—	—	—	—	—	—	—	—	—	—	—	—	—	—	—	—	—	—	—	—	—	—	—	—	—	—	—	—	—	—	—	—	—	—	—	—	—	—	—	—	—	—	—	—	—	—	—	—	—	—	—	—	—	—	—	—	—	—	—	—	—	—	—	—	—	—	—	—	—	—	—	—	—	—	—	—	—	—	—	—	—	—	—	—	—	—	—	—	—	—	—	—	—	—	—	—	—	—	—	—	—	—	—	—	—	—	—	—	—	—	—	—	—	—	—	—	—	—	—	—	—	—	—	—	—	—	—	—	—	—	—	—	—	—	—	—	—	—	—	—	—	—	—	—	—	—	—	—	—	—	—	—	—	—	—	—	—	—	—	—	—	—	—	—	—	—	—	—	—	—	—	—	—	—	—	—	—	—	—	—	—	—	—	—	—	—	—	—	—	—	—	—	—	—	—	—	—	—	—	—

凡例 ○：地区指定 有 ○※：県が策定する景観計画に定める景観計画区域

○：地区指定 有（今回の調査で新たに把握した地区指定）

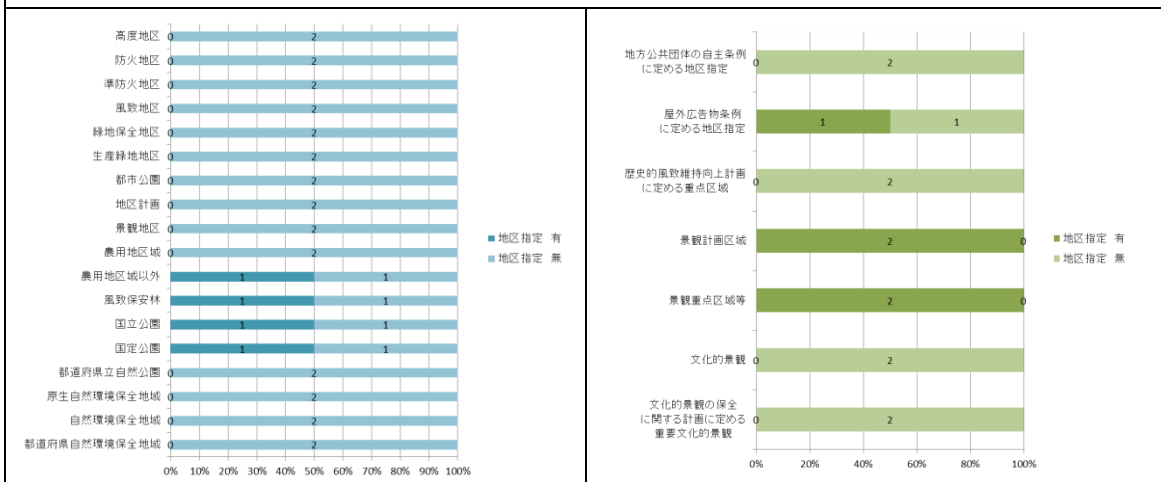


図5-3-1-3-1 土地利用行政に関する地区指定状況

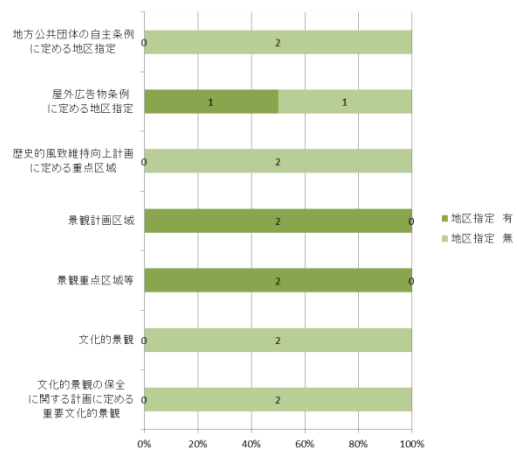


図5-3-1-3-2 景観行政に関する地区指定状況

5-3-1-4 谷間型・面（非直線）的街路町並分散型

谷間型・面（非直線）的街路町並分散型の地区指定状況を表5-3-1-4、図5-3-1-4-1、図5-3-1-4-2に示す。谷間型・面（非直線）的街路町並分散型は、12地区のうち全てが都市計画区域外であった。

(1) 土地利用行政に関する地区指定

農業振興地域の農用地区域が2地区(17%)、農用地区域以外が8地区(67%)、風致保安林が3地区(25%)、都道府県立自然公園が2地区(17%)、都道府県地自然環境保全地域が1地区(8%)で指定されていた。

(2) 景観行政に関する地区指定

景観行政に関する地区指定は、地方公共団体の自主条例に基づく地区が1地区(8%)、屋外広告物条例に定める地区が3地区(25%)で指定されていた。また、景観計画に定める景観計画区域が8地区(67%)、景観重点地区等が3地区(25%)、文化的景観が1地区(8%)で指定されていた。

表5-3-1-4 谷間型・面（非直線）的街路町並連続型における地区指定状況

番号	保存地区名	まちの種別	①土地利用行政に関する地区指定施策															②景観行政に関する地区指定施策								
			都市計画								農業振興地域	保安林	自然公園	自然環境保全地域	地方公共団体の自主条例に定める地区指定	歴史的風致維持向上計画に定める重点区域	景観計画		文化的景観の景観面に定める重要な文化的景観							
			高度地区	防火地区	準防火地区	風致地区	生産緑地地区	都市公園	地区計画	景観地区	農用地域	農用地域以外	風致保安林	国立公園			国定公園	都道府県立自然公園		原生自然環境保全地域	自然環境保全地域	都道府県自然環境保全地域	景観計画区域	景観重点区域等		
3	白川村萩町	山村集落	—	—	—	—	—	—	—	○	○							○				○	○			
35	早川町赤沢	山村集落	—	—	—	—	—	—	—														○			
36	南丹市美山町北	山村集落	—	—	—	—	—	—	—		○								○							
39	南砺市相倉	山村集落	—	—	—	—	—	—	—		○				○				○							
40	南砺市菅沼	山村集落	—	—	—	—	—	—	—		○				○				○							
52	椎葉村十根川	山村集落	—	—	—	—	—	—	—		○												○			
57	白馬村青鬼	山村集落	—	—	—	—	—	—	—		○												○※	○		
72	三好市東祖谷山村落合	山村集落	—	—	—	—	—	—	—		○	○											○			
75	六会村赤岩	山村集落	—	—	—	—	—	—	—														○	○		
91	南会津町前沢	山村集落	—	—	—	—	—	—	—														○			
92	加賀市加賀東谷	山村集落	—	—	—	—	—	—	—								○						○			
98	うきは市新川田電	山村集落	—	—	—	—	—	—	—		○	○	○										○		○	
合計 12地区		地区指定 有	0	0	0	0	0	0	0	0	2	8	3	0	0	2	0	0	1	1	3	0	8	3	1	0
		地区指定 有の割合	0%	0%	0%	0%	0%	0%	0%	0%	17%	67%	25%	0%	0%	17%	0%	0%	8%	8%	25%	0%	67%	25%	8%	0%

凡例 ○：地区指定 有 ○※：県が策定する景観計画に定める景観計画区域

○：地区指定 有（今回の調査で新たに把握した地区指定）

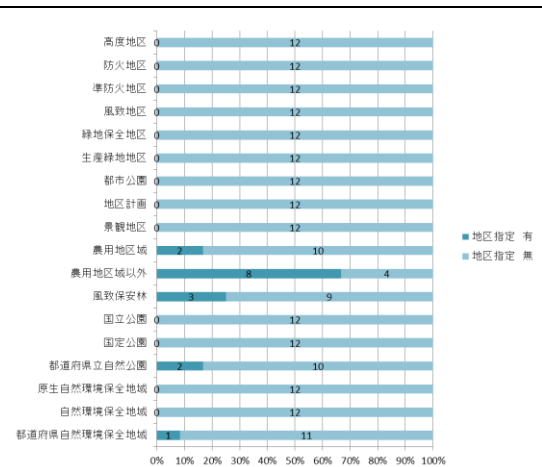


図5-3-1-4-1 土地利用行政に関する地区指定状況

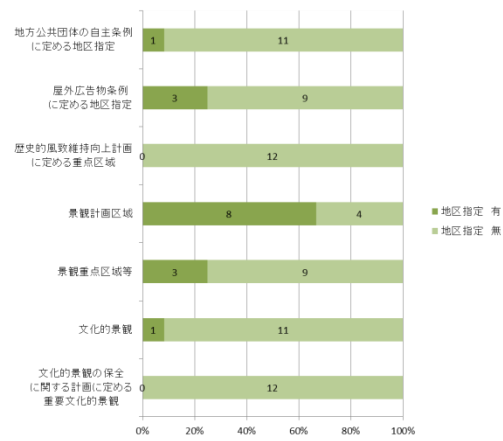


図5-3-1-4-2 景観行政に関する地区指定状況

5-3-1-5 谷間型全体における地区指定状況

谷間型全体における地区指定状況を表5-3-1-5、図5-3-1-5-1、図5-3-1-5-2に示す。また、類型別に1地区ずつ選び地区指定状況をシートにまとめたものを図5-3-1-5-3に示す。

谷間型に存在する地区は、34地区のうち都市計画区域内が11地区(32%)であり、都市計画区域外が23地区(76%)であった。

(1) 土地利用行政に関する地区指定状況

都市計画で定める地区指定は、準防火地区が9地区中2地区(6%)、都市公園が7地区(21%)で指定されているのみで、高度地区、防火地区、風致地区、緑地保全地区、生産緑地地区、地区計画、景観地区の指定はなかった。

都市計画で定める地区指定以外は、農業振興地域の農用地区域が4地区(12%)、農用地区域以外が19地区(56%)、風致保安林が9地区(26%)、国立公園、国定公園が各1地区(3%)、都道府県立自然公園が8地区(24%)、都道府県自然環境保全地域が3地区(9%)で指定されていた。

(2) 景観行政に関する地区指定状況

景観行政に関する地区指定は、地方公共団体の自主条例に定める地区が4地区(12%)、屋外広告物条例に定める地区が12地区(35%)、歴史的風致維持向上計画に定める重点区域が2地区(6%)で指定されていた。また、景観計画に定める景観計画区域が26地区(76%)、景観重点地区等が10地区(29%)、文化的景観が3地区(9%)で指定されていた。

(3) 地区指定状況の特徴

以上より谷間型は、重伝建周辺地位に山が広がっている地形であるため、都市計画区域外の地区が多く都市計画で定める指定は少なかった。また、都市計画区域内の地区でも景観を阻害する建築物が建設され難いことから都市計画で定める指定は、準防火地域や都市公園が数地区で指定されているのみであった。土地利用行政に関する地区指定として都市計画で定める指定以外は、農業振興地域の農用地区域に指定されている地区が特に多く、また周辺の山や川が風致保安林、都道府県立自然公園に指定されている地区が比較的多く見られた。

景観行政に関する地区指定状況は、景観計画で定める景観計画区域が特に多かった。ただ他の類型(地形による類型)と比較すると県の定める景観計画に基づく区域の割合が高く、市町村に独自の景観計画を策定している所が少ない傾向にあると言える。また、景観計画で定める景観重点地区等、地方公共団体の自主条例に定める地区も比較的多くの地区で指定されていた。

市街地形態による細かな類型ごとに見ると、線的街路町並連続型は、谷間型の中で屋外広告物条例に定める地区が多かった。これは種別に宿場町や産業町が多いことからと考えられる。面(直線)的街路町並連続型は、種別に城下町・武家町・商家町などが多いことから都市計画区域内の地区が多かった。また、面(非直線)的町並分散型は、全て山村集落であることから農業振興地域が多かった。

谷間型の中では、高梁市吹屋、大田市大森銀山、有田市有田内山、倉吉市打吹玉川、津和野町津和野、豊田市足助、白川村荻町で多くの地区指定がみられ特にこれらの地区で景観保全が図られているといえる。

表 5-3-1-5 谷間型全体における地区指定状況

類型	番号	保存地区名	まちの種別	①土地利用行政に関する地区指定施策																②景観行政に関する地区指定施策									
				都市計画							農業振興地域		保安林		自然公園		自然環境保全地域			景観計画				文化的景観の保全に関する計画に定める重要文化的景観					
				高度地区	防火地区	準防火地区	風致地区	生産緑地地区	都市公園	地区計画	農用地区域	農用地区域以外	風致保安林	国立公園	国定公園	都道府県立自然公園	原生自然環境保全地域	自然環境保全地域	都道府県自然環境保全地域	地方公共団体の自主条例に定める地区指定	地区指定	歴史的風致維持向上計画に定める重点区域	景観計画区域		景観重点区域等	文化的景観			
線・連	2	南木曾町妻籠宿	宿場町	—	—	—	—	—	—	—	—	—	—	—	○	○				○※			○※						
	8	高梁市吹屋	鉱山町	—	—	—	—	—	—	—	—	—	—	—						○	○	○	○※	○					
	11	塩尻市奈良井	宿場町	—	—	—	—	—	—	—	—	—	—	—	○	○				○※			○※						
	16	下郷町大内宿	宿場町	—	—	—	—	—	—	—	—	—	—	—			○				○			○※					
	18	内子町八日市護国	製紙町							○														○					
	26	大田市大森銀山	鉱山町							○				○										○		○			
	32	有田町有田内山	製紙町							○								○			○	○		○※					
	42	若狭町熊川宿	宿場町	—	—	—	—	—	—	—	—	—	—	—	○														
	74	塩尻市木曾平沢	漆工町																					○※					
	90	萩市佐々並市	宿場町	—	—	—	—	—	—	—	—	—	—	—	○	○						○			○	○			
102	篠山市福住	宿場町・農村集落	—	—	—	—	—	—	—	—	—	—	—	○	○								○						
面(直)・連	1	仙北市角館	武家町							○														○					
	9	日南市萩肥	武家町			○				○														○					
	17	南九州市知覧	武家町																		○			○					
	48	恵那市岩村町本通り	商家町	—	—	—	—	—	—	—	—	—	—	—	○								○		○				
	49	朝倉市秋月	城下町	—	—	—	—	—	—	—	—	—	—	—			○				○	○							
	51	倉吉市打吹玉川	商家町			○				○						○								○	○	○			
	76	宇陀市松山	商家町							○														○	○	○			
	99	郡上市郡上八幡北町	城下町												○	○			○					○※					
	103	津和野町津和野	武家町・商家町							○														○	○	○			
	89	豊田市足助	商家町	—	—	—	—	—	—	—	—	—	—	—			○					○		○	○				
96	白山市白峰	山村・集落集落	—	—	—	—	—	—	—	—	—	—	—			○	○						○	○					
面(非直)・分	3	白川村荻町	山村集落	—	—	—	—	—	—	—	—	—	—	○	○						○			○					
	35	早川町赤沢	山村集落	—	—	—	—	—	—	—	—	—	—	—										○					
	36	南丹市美山町北	山村集落	—	—	—	—	—	—	—	—	—	—	—	○							○							
	39	南砺市相倉	山村集落	—	—	—	—	—	—	—	—	—	—	—			○					○							
	40	南砺市音沼	山村集落	—	—	—	—	—	—	—	—	—	—	—			○						○						
	52	榑栗村十根川	山村集落	—	—	—	—	—	—	—	—	—	—	—	○									○					
	57	白馬村青鬼	山村集落	—	—	—	—	—	—	—	—	—	—	—	○									○※	○				
	72	三好市東祖谷山村落合	山村集落	—	—	—	—	—	—	—	—	—	—	—			○	○						○	○				
	75	六合村赤岩	山村集落	—	—	—	—	—	—	—	—	—	—	—										○	○				
	91	南会津町前沢	山村集落	—	—	—	—	—	—	—	—	—	—	—										○	○				
	92	加賀市加賀東谷	山村集落	—	—	—	—	—	—	—	—	—	—	—						○									
98	うきは市新川田電	山村集落	—	—	—	—	—	—	—	—	—	—	—	○	○					○				○	○				
合計34地区				地区指定 有	0	0	2	0	0	0	7	0	0	4	19	9	1	1	8	0	0	3	4	12	2	26	10	3	0
				地区指定 有の割合	0%	0%	6%	0%	0%	0%	21%	0%	0%	12%	56%	26%	3%	3%	24%	0%	0%	9%	12%	35%	6%	76%	29%	9%	0%

凡例 ○：地区指定 有 ○※：県が策定する景観計画に定める景観計画区域

○：地区指定 有（今回の調査で新たに把握した地区指定）

